








Walchensee & Herzogstand (1730m)

8:15 Treffen,
 8:30- 10:00 München-> Urfeld (Zug & Bus)
 10:00-13:00 Aufstieg Urfeld -> Herzogstandhaus-> Herzogstandsgipfel
 13:00-13:30 Pause Herzogstandsgipfel
 13:30-16:00 Abstieg Herzogstandsgipfel -> Herzogstandhaus-> Walchensee
 16:00-17:00 Walchensee (Schwimmen, Angeln, Tauchen, Baden, Bootfahren, Segeln, Surfen)
 17:17-19:30 Walchensee-> München (Bus & Zug)

Hin-

Bahnhof/Haltestelle	Datum	Zeit	Gleis	Produkte	Bemerkungen
München Hbf Gl.27-36	So, 08.07.07	ab 08:32	29	 RB 5413	Regionalbahn Fahrradmitnahme begrenzt möglich
Tutzing	So, 08.07.07	an 08:59	3		
Tutzing	So, 08.07.07	ab 09:05	1 Süd	 RB 30407	Regionalbahn Fahrradmitnahme begrenzt möglich, Fahrzeuggebundene Einstiegshilfe: Anmeldung 01805-512512 (14 ct/Min.)
Kochel	So, 08.07.07	an 09:36	2		
Kochel	So, 08.07.07			 Fußweg	2 Min.
Kochel a. See Bahnhof	So, 08.07.07				
Kochel a. See Bahnhof	So, 08.07.07	ab 09:45		 Bus 9608	Bus Richtung: Garmisch-Partenkirchen Bahnhof
Urfeld, Kochel a. See	So, 08.07.07	an 09:59			
Dauer: 1:27; fährt Sa, So, auch 15. Aug, 3. Okt, 1. Nov					

Zurück

Bahnhof/Haltestelle	Datum	Zeit	Gleis	Produkte	Bemerkungen
Walchensee Ortsmitte, Kochel a. See	So, 08.07.07	ab 15:12		 Bus 9608	Bus Richtung: Kochel a. See Bahnhof
Kochel a. See Bahnhof	So, 08.07.07	an 15:34			
Kochel a. See Bahnhof	So, 08.07.07			 Fußweg	2 Min.
Kochel	So, 08.07.07				
Kochel	So, 08.07.07	ab 16:13	2	 RB 30426	Regionalbahn Fahrradmitnahme begrenzt möglich, Fahrzeuggebundene Einstiegshilfe: Anmeldung 01805-512512 (14 ct/Min.)
Tutzing	So, 08.07.07	an 16:52	1 Süd		

Regionalbahn
Fahrradmitnahme begrenzt möglich

Bus Richtung: Kochel a. See Bahnhof

2 Min.2 Min.

Aufstieg vom Urfeld nach Herzogstandhaus

Der bequemste aller Wege. Er wurde schon 1866 von König Ludwig II. als Reitweg angelegt. Der Weg schwingt in weiten Kurven durch die Gipfel-Mulde und führt dann durch den Hochwald der Kesselberg-Passhöhe zu.

Gehzeit: ca. 2 Stunden

Herzogstandgipfel, 1.731 m (H)

Vom Herzogstandhaus geht es in nördlicher Richtung fast waagrecht an der Ostflanke des Martinskopfes vorbei und dann in bequemen Serpentinien auf den Gipfel. Vom Aussichtspavillon hat man eine überwältigende Fernsicht: Im Norden die oberbayerische Seenplatte, daran anschliessend die Stadt München (Entfernung 75 km); im Osten die Benediktenwand, die Tegernseer Berge, den Wilden Kaiser und den Rofan; nach Süden zu die Tauern mit Großglockner und Venediger, das Karwendel über dem Walchensee; dann in der Lücke zwischen Karwendel und Wetterstein die Stubaier Gletscher (Grenze nach Italien). Im Südwesten liegt das Wettersteingebirge mit Dreitorspitze und Deutschlands höchstem Berg, der Zugspitze. Im Westen sieht man den Heimgarten und im Hintergrund die Ammergauer und Allgäuer Berge.

Gehzeit: vom Herzogstandhaus hin und zurück ca. 1 ½ Stunden

Abstieg vom Herzogstandhaus nach Walchensee

Wenige Schritte hinter dem Königshaus (südlich) beginnt der Abstieg nach Walchensee. Erst geht es mässig steil Richtung Westen, dann in einer grossen Schleife südlicher Richtung nach Walchensee. Der Weg überquert den Wassergraben (seilgesicherte Stellen) und führt dann gemächlich in Serpentinien hinunter zum Walchensee. Dieser Weg ist im Winter gar nicht, im Frühjahr nur mit Vorsicht zu begehen!

Gehzeit: ca. 2 Stunden

Adobe Reader - [sommer 0307.pdf]

Datei Bearbeiten Anzeigen Dokument Werkzeuge Fenster Hilfe

Auswählen 95% Hilfe Suche im Web

Neue Version jetzt herunterladen

Wandergebiet Walchensee

Walchensee 802 m
Landschaftsschutzgebiet
Wald- & Naturerlebnis

Herzogstand 1730 m
Martinskopf 1674 m
Fahrenberg 1620 m
Heimgarten 1790 m
Jochberg 1567 m
Hochkopf 1328 m
Breitort
Niedernach
Jochenau
Sachsenbach
Urpfeld
Zwergern
St. Margareth
Kloster
Kochelsee
Jocher Alm
Niedermach

Wander- und Radwege

	Länge	Gehzeit	Höhenmeter
Rundweg: Halbinsel Zwergern	4,5 km	1 1/2 Std.	70 m
Rundweg: Walchensee	26,0 km	5 - 6 Std.	
Fuchsloch - Einsiedl	4,0 km	1 1/2 Std.	200 m
Fußweg nach Wallgau	6,5 km	1 1/2 Std.	70 m
Altach - Hochkopf (1328 m)	4,5 km	1 1/2 Std.	530 m

Bergtouren

	Länge	Gehzeit	Höhenmeter
Simetsberg (1838 m)	7,0 km	3 1/2 Std.	1038 m
Reitsteig zum Herzogstand (1730 m)	7,5 km	3 Std.	880 m
Gratweg: Herzogstand - Heimgarten (Nur für Geübte)	2,5 km	1 1/2 Std.	60 m
Steig zum Herzogstand (1730 m)	5,8 km	3 Std.	930 m
Heimgarten (1790 m) über Ohlstädter Alm	6,5 km	3 1/2 Std.	990 m

420 x 297 mm

1 von 1